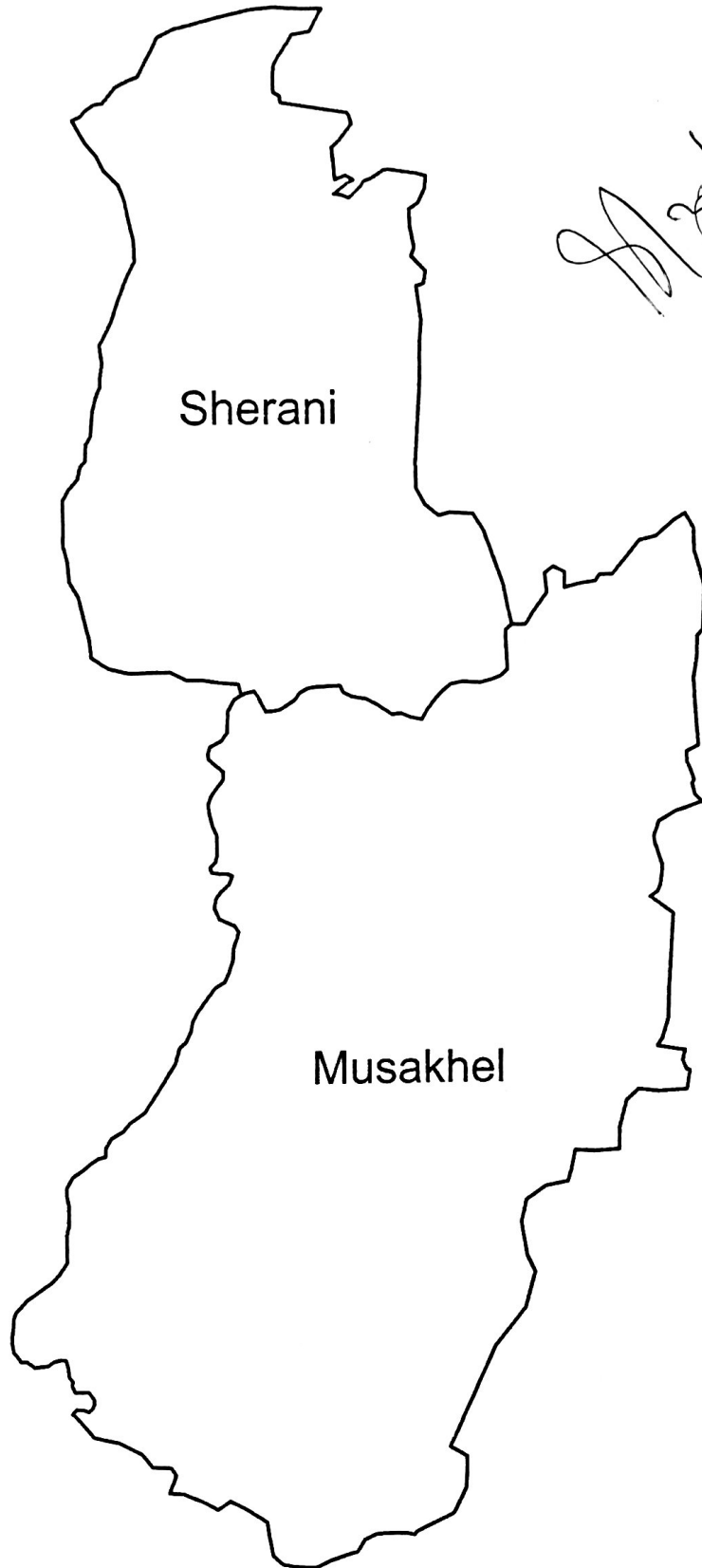
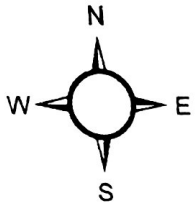


Proposed PB Musakhel-cum-Sherani



Handwritten signature and date: 20/07/2019

DISTRICT	Population	Shares	Area_sqkm
Musakhel	167017	0.69	5709.54
Sherani	153116	0.63	2860.97
TOTAL	320133	1.32	8570.51

Proposed PB for Kharam

نقشه ضلع خاران

PB-49

Mashuk-Cum-Kharam

Name: Kharam
Area: 59Kum
9885

10/10/2011

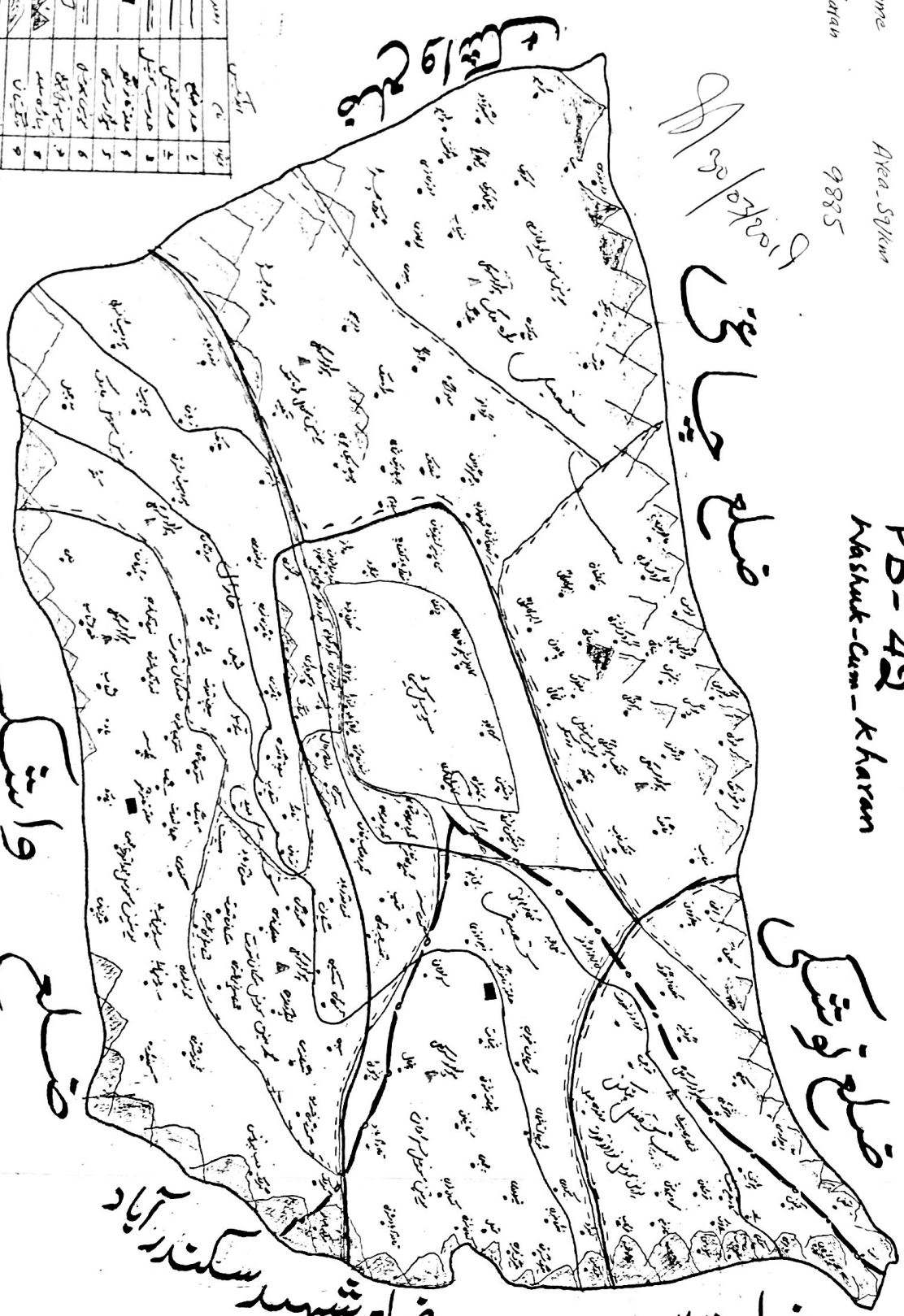
ضلع جی ائی

ضلع نوشکی

ضلع قلات

ضلع شہید سگند آباد

واشک و ضلع



ردیف	تاریخ	مساحت	توضیحات
1	15/11/52	158152	...
2	14/8/52	14885	...
3	14/8/52	14885	...
4	14/8/52	14885	...
5	14/8/52	14885	...
6	14/8/52	14885	...
7	14/8/52	14885	...
8	14/8/52	14885	...
9	14/8/52	14885	...
10	14/8/52	14885	...
11	14/8/52	14885	...
12	14/8/52	14885	...
13	14/8/52	14885	...
14	14/8/52	14885	...
15	14/8/52	14885	...
16	14/8/52	14885	...
17	14/8/52	14885	...
18	14/8/52	14885	...
19	14/8/52	14885	...
20	14/8/52	14885	...

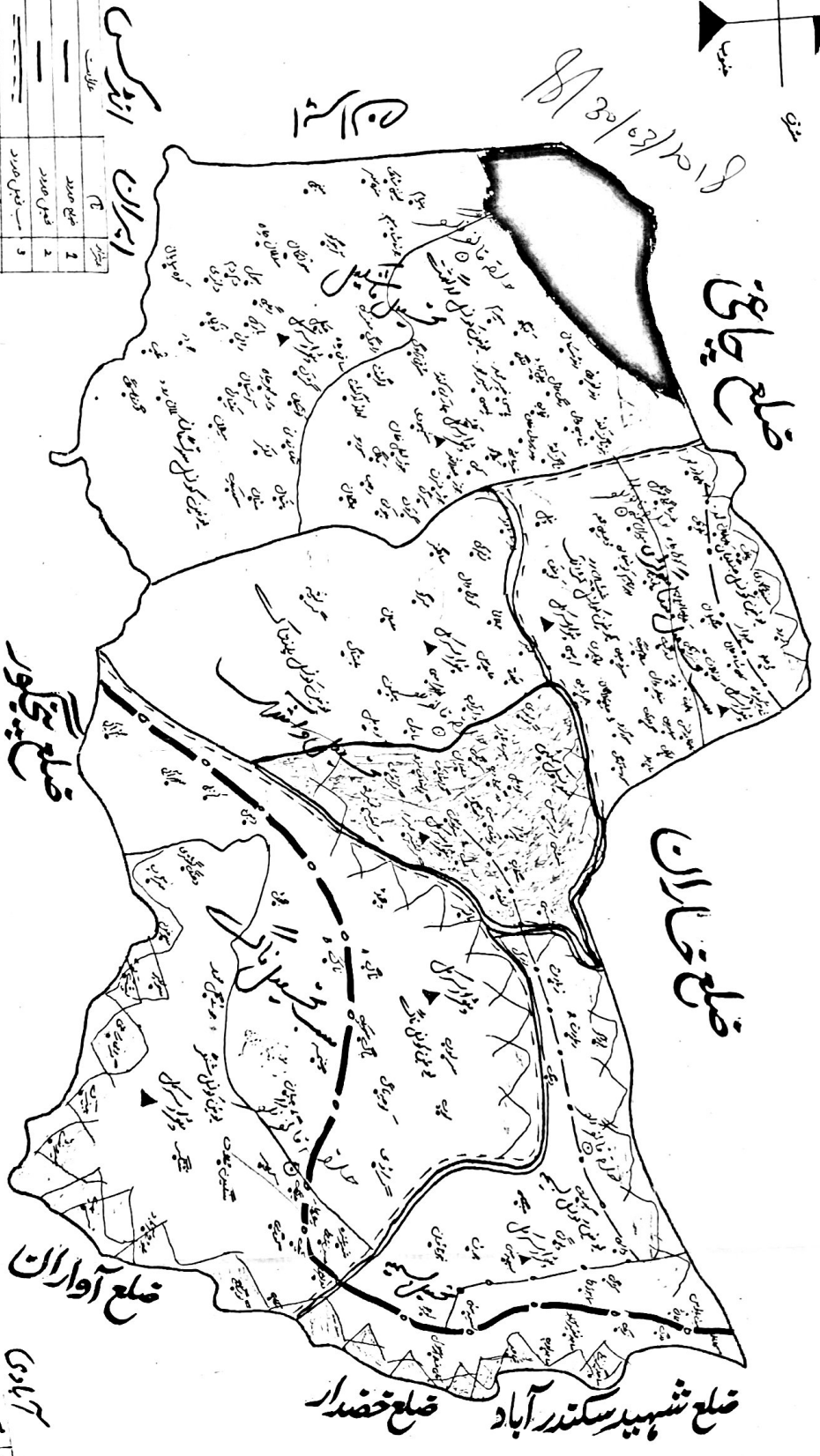
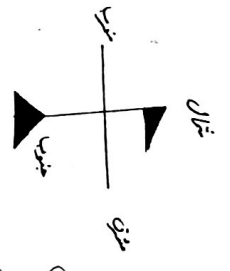


علاقہ خاران تحصیل خاران

Proposed PB for Washuk

PB-4a
Washuk-Gum - Kharan

تقسیم ضلع واشوک



شماره	توضیح
1	خط مرز
2	خط ساحل
3	خط مرز صوبہ
4	خط مرز ضلع
5	خط مرز تحصیل
6	خط مرز گاؤں
7	خط مرز کلاں
8	خط مرز کلاں
9	خط مرز کلاں
10	خط مرز کلاں

Name: Washuk
Area: 39093 Sq.km

شماره	توضیح	رقبہ
1	ضلع واشوک	38857
2	ضلع چاغی	176206
3	ضلع خاران	35344
4	ضلع سیکو	27616
5	ضلع آواران	40420
6	ضلع شہید سکنر آباد	34269
7	ضلع خضدار	38857